




[XML](#)

## [2021.03.08 - zapytanie o szacunkową wycenę na: Opracowanie projektu wykonawczego zagospodarowania poscaleniowego dla operacji: „Scalenie gruntów wsi Siennów, gm. Zarzecze” i „Scalenie gruntów wsi Hadle Kańczuckie, gm. Jawornik Polski”](#)



Szacunkową wycenę proszę przesłać do dnia **15 marca 2021 r.**, na adres poczty elektronicznej [geodetapowiatowy@powiatprzeworsk.pl](mailto:geodetapowiatowy@powiatprzeworsk.pl), pocztą lub osobiście na adres zamawiającego. Wycena powinna zawierać kwotę netto + wartość VAT.

W razie dodatkowych pytań proszę o kontakt z pracownikiem Wydziału Geodezji i Gospodarki Nieruchomościami – tel. 16 648 70 09 wew. 190.

### Załączniki:

<a href="#">3 Wzór umowy.</a>		64.43 KB
<a href="#">Zapytania szacunkow</a>		1.86 MB
<a href="#">Zapytanie Szacunkowe.</a>		154.00 KB

**Podmiot publikujący** Starostwo Powiatowe w Przeworsku

Wytworzył	Marek Markiewicz - Geodeta Powiatowy	2021-03-08		
Publikujący	Marek Nowak	2021-03-08 15:05		
Modyfikacja	Marek Nowak	2021-03-08 15:06		

[Rejestr zmian](#)

[XML](#)

## [2021.02.25 - Pełnienie funkcji inspektora nadzoru inwestorskiego dla zadania pn. Budowa boiska sportowego wielofunkcyjnego przy Zespole Szkół Zawodowych w Przeworsku](#)

Zamówienie na: **Pełnienie funkcji inspektora nadzoru inwestorskiego dla zadania pn. Budowa boiska sportowego wielofunkcyjnego przy Zespole Szkół Zawodowych w Przeworsku**

Nr sprawy: GZ.272.2.2021

Tryb udzielanie zamówienia: Zamówienie udzielane jest w trybie podstawowym na podstawie art. 275 pkt 1 ustawy Pzp

**Adres strony internetowej prowadzonego postępowania:**

<https://powiatprzeworsk.logintrade.net/>

Przedmiotowe postępowanie prowadzone jest **wyłącznie przy użyciu środków komunikacji elektronicznej, za pośrednictwem Platformy Zakupowej** na dedykowanej stronie Zamawiającego pod adresem <https://powiatprzeworsk.logintrade.net/> w zakładce „POSTĘPOWANIA” w dalszej kolejności w zakładce „ZAMÓWIENIA PUBLICZNE” i pod nazwą postępowania wskazaną w tytule.

**Podmiot publikujący** Starostwo Powiatowe w Przeworsku

Wytworzył Piotr Sidor - Naczelnik Wydziału Gospodarczego i Zamówień Publicznych 2021-02-25

Publikujący Marek Nowak

2021-02-25 15:20



[Rejestr zmian](#)

[XML](#)

## [2021.02.22 - Wykonanie i dostawa tablic rejestracyjnych dla potrzeb Wydziału Komunikacji, Transportu i Dróg Starostwa Powiatowego w Przeworsku](#)

Zamówienie na: Wykonanie i dostawa tablic rejestracyjnych dla potrzeb Wydziału Komunikacji, Transportu i Dróg Starostwa Powiatowego w Przeworsku.

Nr sprawy: GZ.272.1.2021

Tryb udzielanie zamówienia: Zamówienie udzielane jest w trybie podstawowym na podstawie art. 275 pkt 1 ustawy Pzp

**Adres strony internetowej prowadzonego postępowania:**

<https://powiatprzeworsk.logintrade.net/>

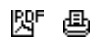
Przedmiotowe postępowanie prowadzone jest **wyłącznie przy użyciu środków komunikacji elektronicznej, za pośrednictwem Platformy Zakupowej** na dedykowanej stronie Zamawiającego pod adresem <https://powiatprzeworsk.logintrade.net/> w zakładce „POSTĘPOWANIA” w dalszej kolejności w zakładce „ZAMÓWIENIA PUBLICZNE” i pod nazwą postępowania wskazaną w tytule .

**Podmiot publikujący** Starostwo Powiatowe w Przeworsku

Wytworzył Piotr Sidor - Naczelnik Wydziału Gospodarczego i Zamówień Publicznych 2021-02-22

Publikujący Marek Nowak

2021-02-22 12:09



[Rejestr zmian](#)

[XML](#)

## [2020.11.24 - Zapytanie ofertowe - Wybór instytucji finansowej zarządzającej i prowadzącej Pracownicze Plany Kapitałowe \(PPK\)](#)

Ofertę należy złożyć do dnia **03.12.2020 r. godz.15:30** w formie pisemnej w siedzibie: Powiat Przeworski ul. Jagiellońska 10 37-200 Przeworsk za pośrednictwem poczty elektronicznej (jako skan podpisanej oferty i załączników ) na adres:

**starosta@powiatprzeworsk.pl**

W tytule wiadomości /na kopercie proszę podać nazwę zapytania tj. **"Zapytanie ofertowe - Wybór instytucji finansowej prowadzącej i zarządzającej Pracowniczymi Planami Kapitałowymi"**.

Oferty otrzymane po terminie składania ofert zostaną pozostawione bez rozpatrzenia.

### Załączniki:

[Informacja o wyborze oferty](#)

315.47 KB

[Wybór instytucji finansowej zarządzającej i prowadzącej Pracownicze Plany Kapitałowe \(PPK\)](#)

2.01 MB

[Wyjaśnienia, zmiana opisu przedmiotu zamówienia](#)

213.11 KB

**Podmiot publikujący** Starostwo Powiatowe w Przeworsku

Wytworzył Jan Śliwa - Sekretarz Powiatu 2020-11-24

Publikujący Klaudia Krupa

2020-11-24 09:57

Modyfikacja

Marek Nowak

2020-12-18 13:22



[Rejestr zmian](#)

[XML](#)

## [2020.10.22 - zapytanie o szacunkową wycenę na: „Cyfryzacja materiałów zasobu geodezyjnego i kartograficznego w powiecie przeworskim \(63mb\)”](#)

W razie dodatkowych pytań proszę o kontakt z pracownikiem Wydziału Geodezji i Gospodarki Nieruchomościami – tel. 16 648 70 09 wew. 190.

Szacunkową wycenę proszę przesłać do dnia **29 października 2020 r.**, na adres poczty elektronicznej [geodetapowiatowy@powiatprzeworsk.pl](mailto:geodetapowiatowy@powiatprzeworsk.pl) lub pocztą. Wycena powinna zawierać kwotę netto + wartość VAT.

Planowany termin wykonania zamówienia:

I etap (skanowanie min. 32 mb) – **do dnia 17.12.2020 r.**


II etap (pozostałe mb) – **do dnia 1.03.2021 r.**

### Załączniki:

[zapytanie o wycenę cyfryzacja materiałów zasobu.](#)  15.63  
KB

**Podmiot publikujący** Starostwo Powiatowe w Przeworsku

Wytworzył Marek Markiewicz - Geodeta Powiatowy 2020-10-22

Publikujący Marek Nowak 2020-10-22 12:20  

Modyfikacja Marek Nowak 2020-10-27 11:14

[Rejestr zmian](#)

[XML](#)

## [2020.06.23 - zapytanie o szacunkową wycenę na: Pełnienie nadzoru inwestorskiego dla operacji „Scalenie gruntów wsi Łapajówka, gm. Zarzecze” - na obszarze 242,65 ha](#)

Szacunkową wycenę proszę przesłać do dnia **26 czerwca 2020 r.**, na adres poczty elektronicznej [geodetapowiatowy@powiatprzeworsk.pl](mailto:geodetapowiatowy@powiatprzeworsk.pl), lub pocztą. Wycena powinna zawierać kwotę netto + wartość VAT.

### Załączniki:

[zapytanie nadzór Łapajówka.](#)  152.04  
KB



[zał. 1 Orientacja Łapajówka](#)  360.44  
KB

[zał. 2 Wykaz dróg.](#)  13.93  
KB

[zał. 3 Wykaz rowów melioracyjnych.](#)  15.75  
KB

[zał. 4 Wykaz prac rekultywacyjnych.](#)  14.02  
KB

**Podmiot publikujący** Starostwo Powiatowe w Przeworsku

Wytworzył	Marek Markiewicz - Geodeta Powiatowy	2020-06-23		
Publikujący	Marek Nowak	2020-06-23 15:42		
Modyfikacja	Marek Nowak	2020-06-23 15:44		






[Rejestr zmian](#)

[XML](#)



## [2020.06.23 - zapytanie o szacunkową wycenę na: Pełnienie nadzoru inwestorskiego dla operacji „Scalenie gruntów wsi Urzejowice gm. Przeworsk na obszarze 1023,39 ha”](#)

Szacunkową wycenę proszę przesłać do dnia **26 czerwca 2020 r.**, na adres poczty elektronicznej [geodetapowiatowy@powiatprzeworsk.pl](mailto:geodetapowiatowy@powiatprzeworsk.pl), lub pocztą. Wycena powinna zawierać kwotę netto + wartość VAT.

### Załączniki:

<a href="#">Pismo zapytanie nadzór Urzejowice.</a>		151.77 KB
<a href="#">zał. 1 Orientacja Urzejowice</a>		32.83 MB
<a href="#">zał. 2 Wykaz dróg.</a>		23.09 KB
<a href="#">zał. 3 Wykaz prac rekultywacyjnych.</a>		17.16 KB
<a href="#">zał. 4 Wykaz rowów melioracyjnych.</a>		15.62 KB

**Podmiot publikujący** Starostwo Powiatowe w Przeworsku

Wytworzył	Marek Markiewicz - Geodeta Powiatowy	2020-06-23		
Publikujący	Marek Nowak	2020-06-23 12:06		
Modyfikacja	Marek Nowak	2020-06-23 15:43		

[Rejestr zmian](#)

[XML](#)

## [2019.12.10 - zapytanie o szacunkową wycenę na: Opracowanie projektu wykonawczego zagospodarowania poscaleniowego dla operacji „Scalenie gruntów wsi Łapajówka, gm. Zarzecze” - na obszarze 242,65 ha](#)



Szacunkową wycenę proszę przesłać do dnia **13 grudnia 2019 r.**, na adres poczty elektronicznej [geodetapowiatowy@powiatprzeworsk.pl](mailto:geodetapowiatowy@powiatprzeworsk.pl), pocztą lub osobiście na adres zamawiającego. Wycena powinna zawierać kwotę netto + wartość VAT.

### Załączniki:

<a href="#">zapytanie projekt łapajówka.</a>		148.86 KB
--	---	--------------

[Łapajówka - Mapa zagospodarowania poscaleniowego](#)  306.55  
KB

**Podmiot publikujący** Starostwo Powiatowe w Przeworsku

Wytworzył	Marek Markiewicz - Geodeta Powiatowy	2019-12-10	
Publikujący	Marek Nowak	2019-12-10 15:45	 
Modyfikacja	Marek Nowak	2019-12-10 15:46	

[Rejestr zmian](#)

[XML](#)


## **2019.11.15 - zapytanie o szacunkową wycenę na: Opracowanie projektu wykonawczego zagospodarowania poscaleniowego dla operacji „Scalenie gruntów wsi Urzejowice, gm. Przeworsk na obszarze 1023,39 ha”**

Szacunkową wycenę proszę przesłać do dnia **19 listopada 2019 r.**, na adres poczty elektronicznej [geodetapowiatowy@powiatprzeworsk.pl](mailto:geodetapowiatowy@powiatprzeworsk.pl), pocztą lub osobiście na adres zamawiającego.



Wycena powinna zawierać kwotę netto + wartość VAT.

### **Załączniki:**

[MAPA Z SYGNALIZACJĄ TERENÓW DO REKULTYWACJI, URZĄDZENIA DRÓG I KONSERWACJI ROWÓW](#)  263.67  
KB

[zapytanie projekt Urzejowice.](#)  148.20  
KB

**Podmiot publikujący** Starostwo Powiatowe w Przeworsku

Wytworzył	Marek Markiewicz - Geodeta Powiatowy	2019-11-15	
Publikujący	Marek Nowak	2019-11-15 12:26	 
Modyfikacja	Marek Nowak	2019-11-15 12:28	

[Rejestr zmian](#)

[XML](#)








## **2019.10.09 - zapytanie o szacunkową wycenę na pełnienie nadzoru inwestorskiego nad realizacją prac zagospodarowania poscaleniowego na zadaniu „Budowa lub przebudowa dróg transportu rolnego, renowacja rowów melioracyjnych i rekultywacja gruntów” dla projektu: „Scalenie gruntów wsi Rączyna gm. Kańczu**

Szacunkową wycenę proszę przesłać do dnia **16 października 2019 r.**, na adres poczty elektronicznej [geodetapowiatowy@powiatprzeworsk.pl](mailto:geodetapowiatowy@powiatprzeworsk.pl), pocztą lub osobiście na adres zamawiającego.

Wycena powinna zawierać kwotę netto + wartość VAT.

Przewidywany termin zakończenia zamówienia do czasu zakończenia robót budowlanych.

## Załączniki:

<a href="#">Mapa dróg RĄCZYNA (1)</a>	 1.24 MB
<a href="#">Mapa rekultywacji RĄCZYNA</a>	 933.27 KB
<a href="#">Załącznik nr 1 A wykaz dróg.</a>	 27.18 KB
<a href="#">Załącznik nr 1 C- Wykaz prac rekultywacyjnych.</a>	 18.42 KB
<a href="#">Załącznik nr 1B Wykaz rowów.</a>	 16.80 KB
<a href="#">Załącznik nr 1D warunki objęcia w posiadanie.</a>	 15.60 KB
<a href="#">zapytanie nadzór Rączyna.</a>	 151.16 KB

więcej

**Podmiot publikujący** Starostwo Powiatowe w Przeworsku

Wytworzył Marek Markiewicz - Geodeta Powiatowy 2019-10-09

Publikujący Klaudia Krupa 2019-10-09 12:33

Modyfikacja Klaudia Krupa 2019-10-09 12:39









[Rejestr zmian](#)



[XML](#)

## [2019.08.08 - zapytanie o szacunkową wycenę na: Opracowanie projektu wykonawczego zagospodarowania poscaleniowego dla operacji Scalenie gruntów wsi Siedlecza gm. Kańczuga na obszarze 738,89 ha](#)

Szacunkową wycenę proszę przesać niezwłocznie, na adres poczty elektronicznej [ajedrzejec@powiatprzeworsk.pl](mailto:ajedrzejec@powiatprzeworsk.pl), pocztą lub osobiście na adres zamawiającego. Wycena powinna zawierać kwotę netto + wartość VAT. Proponowany termin wykonania usługi 15 stycznia 2020 r.

## Załączniki:

<a href="#">Mapa urządzenia dróg i rowów oraz rekultywacji gruntów</a>	 625.46 KB
<a href="#">zapytanie projekt Siedlecza.</a>	 147.42 KB
<a href="#">załącznik nr 1 Wykaz nowoprojektowanych dróg oraz istniejących do modernizacji w procesie zagospodarowania poscaleniowego.</a>	 25.02 KB
<a href="#">załącznik nr 2 Wykaz rowów melioracyjnych przeznaczonych do korekty ich przebiegu oraz poprawa parametrów technicznych w procesie zagospodarowania poscaleniowego..</a>	 13.86 KB
<a href="#">załącznik nr 3 Wykaz prac rekultywacyjnych w procesie zagospodarowania poscaleniowego.</a>	 16.89 KB
<a href="#">załącznik nr 4 Protokół w sprawie zasad objęcia w posiadanie gruntów.</a>	 14.42 KB

<b>Podmiot publikujący</b>	Starostwo Powiatowe w Przeworsku		
Wytworzył	Starostwo Powiatowe w Przeworsku	2019-08-08	
Publikujący	Marek Nowak	2019-08-08 11:27	 
Modyfikacja	Marek Nowak	2019-08-08 11:29	

[Rejestr zmian](#)



[XML](#)

## [2019.07.31 - zapytanie o szacunkową wycenę na: Pełnienie nadzoru inwestorskiego dla operacji Scalenie gruntów wsi Chałupki i Gorliczyna „Szewnia” na obszarze 145,08 ha](#)

Szacunkową wycenę proszę przesać do dnia **7 sierpnia 2019 r.**, na adres poczty elektronicznej [ajedrzejec@powiatprzeworsk.pl](mailto:ajedrzejec@powiatprzeworsk.pl), pocztą lub osobiście na adres zamawiającego. Wycena powinna zawierać kwotę netto + wartość VAT.

### Załączniki:

[Chałupki](#)  7.18 MB  
[zapytanie - nadzór Chałupki i Gorliczyna.](#)  147.56 KB

<b>Podmiot publikujący</b>	Starostwo Powiatowe w Przeworsku		
Wytworzył	Starostwo Powiatowe w Przeworsku	2019-07-31	
Publikujący	Marek Nowak	2019-07-31 13:06	 
Modyfikacja	Marek Nowak	2019-07-31 13:07	

[Rejestr zmian](#)



[XML](#)

## [2019.04.15 - zapytanie o szacunkową wycenę dot. zadania pn. „Założenie i modernizacja szczegółowej osnowy poziomej 3 klasy dla Powiatu Przeworskiego”](#)

Wycenę realizacji zadania proszę przesać na adres e-mail: [geodetapowiatowy@powiatprzeworsk.pl](mailto:geodetapowiatowy@powiatprzeworsk.pl) w terminie do dnia 19 kwietnia 2019 r. do godziny 15:00.

### Załączniki:

[Zapytanie o cenę.](#)  16.52 KB  
[Załącznik nr 1-Warunki Techniczne-Osnowa.](#)  30.39 KB

<b>Podmiot publikujący</b>	Starostwo Powiatowe w Przeworsku		
Wytworzył	Marek Markiewicz - Geodeta Powiatowy	2019-04-15	
Publikujący	Marek Nowak	2019-04-15 15:08	 
Modyfikacja	Marek Nowak	2019-04-15 15:09	








[Rejestr zmian](#)

[XML](#)



## [2019.04.15 - zapytanie o szacunkową wycenę dot. zadania "Scalenie gruntów wsi Rączyna"](#)

Wycenę realizacji zadania proszę przesłać na adres e-mail: [geodetapowiatowy@powiatprzeworsk.pl](mailto:geodetapowiatowy@powiatprzeworsk.pl) w terminie do dnia 19 kwietnia 2019 r. do godziny 15:00.

### Załączniki:

<a href="#">Mapa dróg RĄCZYNA</a>	 1.24 MB
<a href="#">Mapa rekultywacji RĄCZYNA</a>	 933.27 KB
<a href="#">Załącznik nr 1 wykaz dróg.</a>	 27.13 KB
<a href="#">Załącznik nr 2 Wykaz rowów.</a>	 16.77 KB
<a href="#">Załącznik nr 3 Wykaz prac rekultywacyjnych.</a>	 18.40 KB
<a href="#">Załącznik nr 4 warunki objęcia w posiadanie.</a>	 15.53 KB
<a href="#">zapytanie projekt i nadzór Rączyna.</a>	 148.55 KB

**Podmiot publikujący** Starostwo Powiatowe w Przeworsku

Wytworzył	Marek Markiewicz - Geodeta Powiatowy	2019-04-15		
Publikujący	Marek Nowak	2019-04-15 15:05		
Modyfikacja	Marek Nowak	2019-04-16 09:13		







[Rejestr zmian](#)

[XML](#)

## [2019.04.15 - zapytanie o szacunkową wycenę dot. zadania "Scalenie gruntów wsi Chałupki i Gorliczyna Szewnia"](#)



Wycenę realizacji zadania proszę przesłać na adres e-mail: [geodetapowiatowy@powiatprzeworsk.pl](mailto:geodetapowiatowy@powiatprzeworsk.pl) w terminie do dnia 19 kwietnia 2019 r. do godziny 15:00.

### Załączniki:

<a href="#">Mapa sieci dróg i rowów Chałupki</a>	 523.07 KB
<a href="#">Załącznik nr 1 wykaz dróg.</a>	 16.54 KB
<a href="#">Załącznik nr 2 wykaz rowów.</a>	 15.79 KB
<a href="#">Załącznik nr 3 Wykaz rekultywacji.</a>	 13.34 KB
<a href="#">Załącznik nr 4 Warunki objęcia w posiadanie.</a>	 14.85 KB
<a href="#">zapytanie projekt i nadzór Chałupki.</a>	 148.63 KB



**Podmiot publikujący** Starostwo Powiatowe w Przeworsku

Wytworzył	Marek Markiewicz - Geodeta Powiatowy	2019-04-15	 
Publikujący	Marek Nowak	2019-04-15 15:06	
Modyfikacja	Marek Nowak	2019-04-16 09:13	

[Rejestr zmian](#)

[XML](#)



## [Klauzula informacyjna o przetwarzaniu danych osobowych - PZD w Przeworsku](#)

Klauzula informacyjna o przetwarzaniu danych osobowych - Powiatowy Zarząd Dróg w Przeworsku

### Załączniki:

[Klauzula informacyjna o przetwarzaniu danych osobowych - PZD w Przeworsku](#)  142.14 KB

**Podmiot publikujący** Powiatowy Zarząd Dróg w Przeworsku

Wytworzył	Powiatowy Zarząd Dróg w Przeworsku	2018-06-08	 
Publikujący	Marek Nowak	2018-06-08 15:00	
Modyfikacja	Marek Nowak	2018-06-08 15:00	

[Rejestr zmian](#)

[XML](#)

## [INSTRUKCJA - udzielania zamówień nie przekraczającej kwoty 30 000 euro](#)



### Instrukcja

w sprawie wydatkowania środków publicznych z budżetu Powiatu Przeworskiego na zadania, o których mowa w art. 4 pkt 8 ustawy z dnia 29 stycznia 2004r. Prawo zamówień publicznych (tekst jednolity Dz. U. 2013r. poz. 907 z późn. zm.)

### Załączniki:

[INSTRUKCJA - udzielania zamówień nie przekraczającej kwoty 30 000 euro](#)  130.50 KB

**Podmiot publikujący** Starostwo Powiatowe w Przeworsku

Wytworzył	Justyna Pakosz - Kierownik	2017-02-03	 
Publikujący	Marek Nowak	2017-02-03 10:07	
Modyfikacja	Marek Nowak	2017-02-03 10:07	

[Rejestr zmian](#)

rozwiń archiwum

zwiń archiwum