







[XML](#)

## 2019.04.15 - zapytanie o szacunkową wycenę dot. zadania "Scalenie gruntów wsi Chałupki i Gorliczyna Szewnia"

Wycenę realizacji zadania proszę przesłać na adres e-mail: [geodetapowiatowy@powiatprzeworsk.pl](mailto:geodetapowiatowy@powiatprzeworsk.pl) w terminie do dnia 19 kwietnia 2019 r. do godziny 15:00.

Załączniki:

| Nazwa pliku  | Typ pliku   | Rozmiar   |
|--|---|-----------|
| <a href="#">Mapa sieci dróg i rowów Chałupki</a>             |  PDF | 523.07 KB |
| <a href="#">Załącznik nr 1 wykaz dróg.</a>                   |  PDF | 16.54 KB  |
| <a href="#">Załącznik nr 2 wykaz rowów.</a>                  |  PDF | 15.79 KB  |
| <a href="#">Załącznik nr 3 Wykaz rekultywacji.</a>           |  PDF | 13.34 KB  |
| <a href="#">Załącznik nr 4 Warunki objęcia w posiadanie.</a> |  PDF | 14.85 KB  |
| <a href="#">zapytanie projekt i nadzór Chałupki.</a>         |  PDF | 148.63 KB |

**Podmiot publikujący** Starostwo Powiatowe w Przeworsku

|             |                                      |                  |
|-------------|--------------------------------------|------------------|
| Wytworzył   | Marek Markiewicz - Geodeta Powiatowy | 2019-04-15       |
| Publikujący | Marek Nowak                          | 2019-04-15 15:06 |
| Modyfikacja | Marek Nowak                          | 2019-04-16 09:13 |