








[XML](#)

## 2019.04.15 - zapytanie o szacunkową wycenę dot. zadania "Scalenie gruntów wsi Rączyna"

Wycenę realizacji zadania proszę przesłać na adres e-mail: [geodetapowiatowy@powiatprzeworsk.pl](mailto:geodetapowiatowy@powiatprzeworsk.pl) w terminie do dnia 19 kwietnia 2019 r. do godziny 15:00.

Załączniki:

Nazwa pliku	Typ pliku	Rozmiar
<a href="#">Mapa dróg RĄCZYNA</a>	 PDF	1.24 MB
<a href="#">Mapa rekultywacji RĄCZYNA</a>	 PDF	933.27 KB
<a href="#">Załącznik nr 1 wykaz dróg.</a>	 Image	27.13 KB
<a href="#">Załącznik nr 2 Wykaz rowów.</a>	 Image	16.77 KB
<a href="#">Załącznik nr 3 Wykaz prac rekultywacyjnych.</a>	 Image	18.40 KB
<a href="#">Załącznik nr 4 warunki objęcia w posiadanie.</a>	 Image	15.53 KB
<a href="#">zapytanie projekt i nadzór Rączyna.</a>	 Image	148.55 KB

**Podmiot publikujący** Starostwo Powiatowe w Przeworsku

Wytworzył	Marek Markiewicz - Geodeta Powiatowy	2019-04-15
Publikujący	Marek Nowak	2019-04-15 15:05
Modyfikacja	Marek Nowak	2019-04-16 09:13